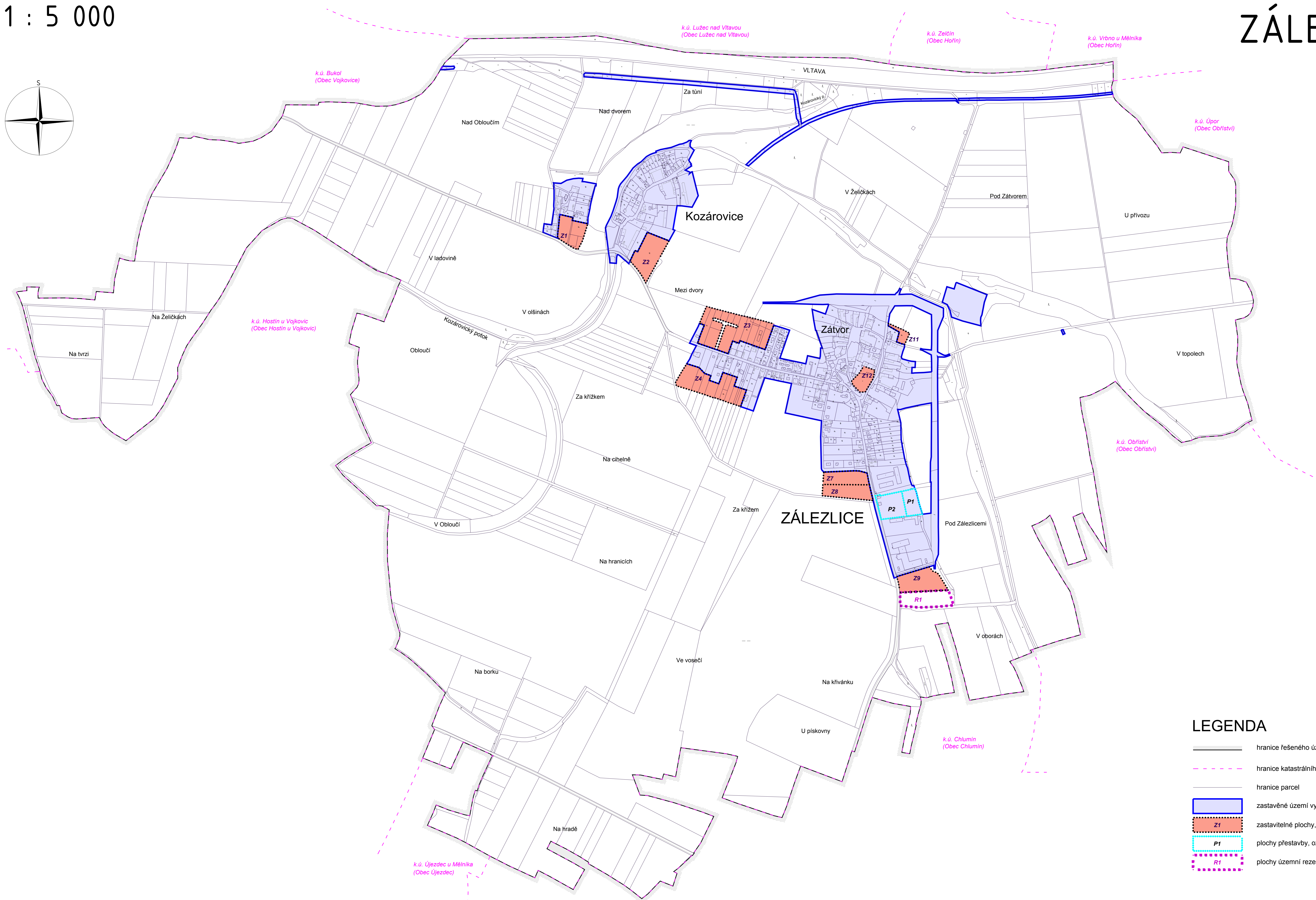
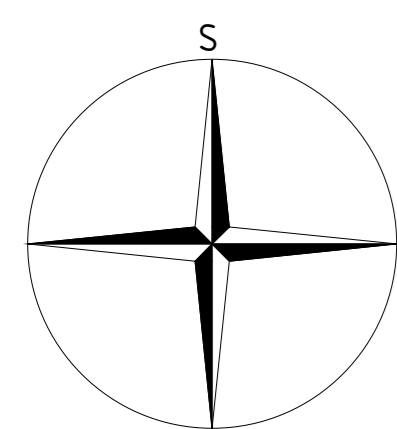


# VÝKRES ZÁKLADNÍHO ČLENĚNÍ ÚZEMÍ

## 1 : 5 000

# ÚZEMNÍ PLÁN

## ZÁLEZLICE



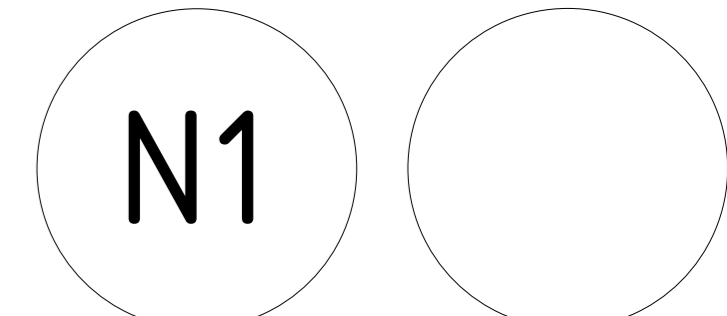
### LEGENDA

- hranice řešeného území
- hranice katastrálního území
- hranice parcel
- zastavěné území vymezené ke dni 1. 9. 2019
- zastavitelné plochy, označení plochy
- plochy přestavby, označení plochy
- plochy územní rezervy, označení plochy

**ZÁZNAM O ÚČINNOSTI**

Označení správního orgánu, který územní plán vydal:	Zastupitelstvo obce Záležlice, dne 7. 11. 2019, pod č. usn. 1
Datum nabytí účinnosti územního plánu:	27. 11. 2019
Oprávněná úřední osoba pořizovatele:	
Jméno a příjmení:	Ing. Markéta Čáková
Funkce:	ředitelka stavebního odboru, Městský úřad Neratovice

Podpis a otisk úředního razítka:



PARÉ	ÚZEMNÍ PLÁN ZÁLEZLICE
	VÝKRES ZÁKLADNÍHO ČLENĚNÍ ÚZEMÍ
Pořizovatel:	MěÚ Neratovice, stavební odbor
Schvalující orgán:	Zastupitelstvo obce Záležlice
Zpracovatel:	Design M.A.A.T., s. r. o.
Zodpov. projektant:	Ing. arch. Martin Jirovský, Ph.D., MBA, DIS. ĚKA 03 311
Datum: listopad 2019	Fáze: Ústupis
	M 1 : 5 000